



# FLOOD HAZARD MAP CASEY CREEK CARTE DU RISQUE D'INONDATION

## LEGEND / LÉGENDE

- Regulatory Flood plain/ La Crue Régulatrice
- Regulatory Limit / Limite Réglementaire
- Contours / Courbes
- Stream / Ruisseau
- Cross Sections / La coupe transversale

Cross Section Number **1743** Nombre de la coupe transversale  
 Regulatory Flood Elevation (m) **102.11** Niveau de la crue régulatrice (m)

INDEX CONTOUR INTERVAL 1 METRES  
WITH 0.5 METRE INTERMEDIATE CONTOUR  
NORTH AMERICAN DATUM 1983

COURBES DE NIVEAU PRINCIPALES DE 1 MÈTRE  
AVEC COURBES DE NIVEAU INTERMÉDIAIRES DE 0.5 MÈTRES  
SYSTÈME DE RÉFÉRENCE GÉODÉSIQUE NORD-AMÉRIQUE 1983

### GENERAL INFORMATION

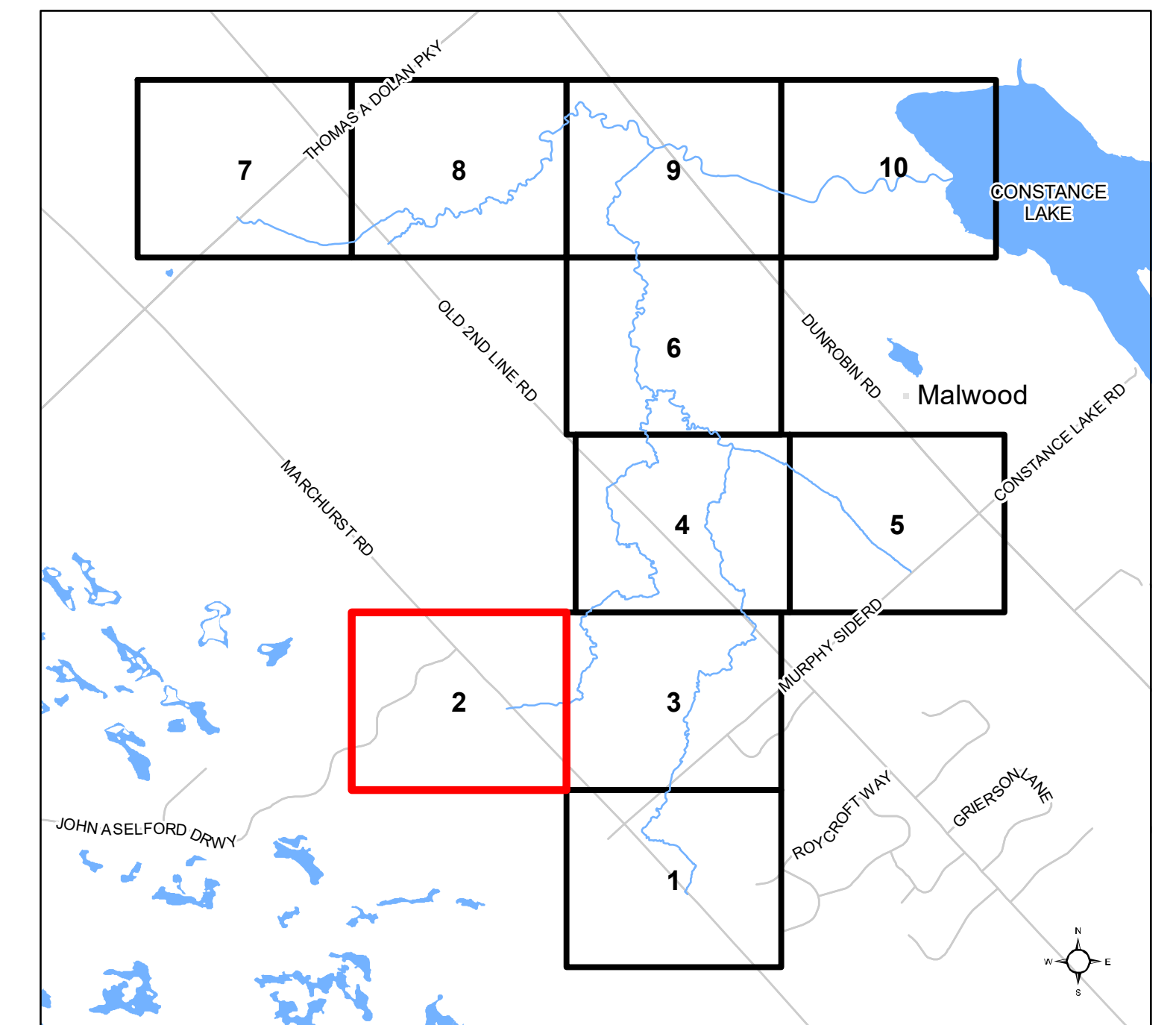
Vertical Datum: CGVD28  
Horizontal Datum: North American 1983  
Map Projection: Ottawa Transverse Mercator Projection

### RENSEIGNEMENTS GÉNÉRAUX

Niveau de référence vertical: CGVD28  
Niveau de référence horizontal: Nord-américain 1983  
Projection cartographique: Projection Mercator Transverse d'Ottawa



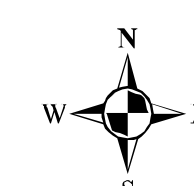
### SHEET INDEX / TABLEAU D'ASSEMBLAGE



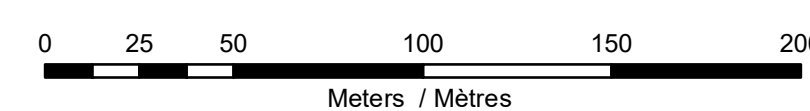
This map and the associated information displayed are to be used for general illustrative purposes only. Although best efforts have been made to create accuracy, due to the complex and extensive nature of the data, all representations and/or information provided herein are approximate and to be verified by user. User hereby acknowledges that this map is not intended for true and accurate navigational purposes and hereby accepts and assumes all inherent risks associated with the use of this map.

This map is produced in part with data provided by the Ontario Geographic Data Exchange under Licence with the Ontario Ministry of Natural Resources and the Queen's Printer for Ontario, 2021

Aerial Imagery © City of Ottawa 2017  
Digital Elevation Information © City of Ottawa



SCALE 1:2000 ÉCHELLE



Cette carte et les renseignements connexes qui sont affichés sont fournis à titre d'exemple général seulement. En dépit de tous les efforts consentis pour en garantir l'exactitude, les représentations ou renseignements que l'on trouvera ici demeurent approximatifs du fait de la nature complexe et de l'étendue des données, et doivent donc être vérifiés par l'utilisateur. L'utilisateur reconnaît par la présente que cette carte n'est pas conçue pour une navigation exacte et véridique, accepte et endosse les risques connexes associés à son utilisation.

Cette carte a été en partie réalisée à l'aide de données fournies par le Groupe d'échange de données géospatiales en Ontario, en vertu d'un contrat de licence passé avec le ministère des Richesses naturelles et l'Imprimeur de la Reine pour l'Ontario en 2021.

Images aériennes © Ville d'Ottawa 2017  
Données altimétriques numériques © Ville d'Ottawa

REVISIONS		
NO.	DESCRIPTION	DATE
1	For public review	May 19, 2021