





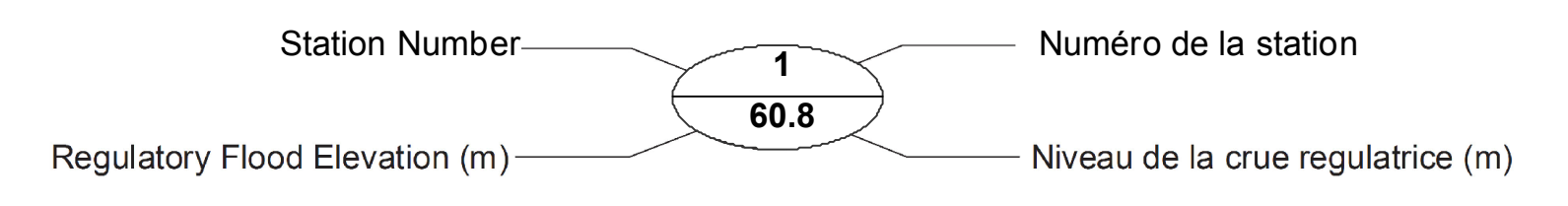


FLOOD RISK MAP OTTAWA RIVER CARTE DU RISQUE D'INONDATION

LEGEND / LÉGENDE

-  Regulatory Floodplain / La Crue Régulatrice
-  Regulatory Limit / Limite Réglementaire
-  Floodway (59.9) / Canal de Dérivation
-  Contours / Courbes
-  Watershed Boundary / Des Bassins Versants Limitrophes
-  Cross Sections / La coupe transversale



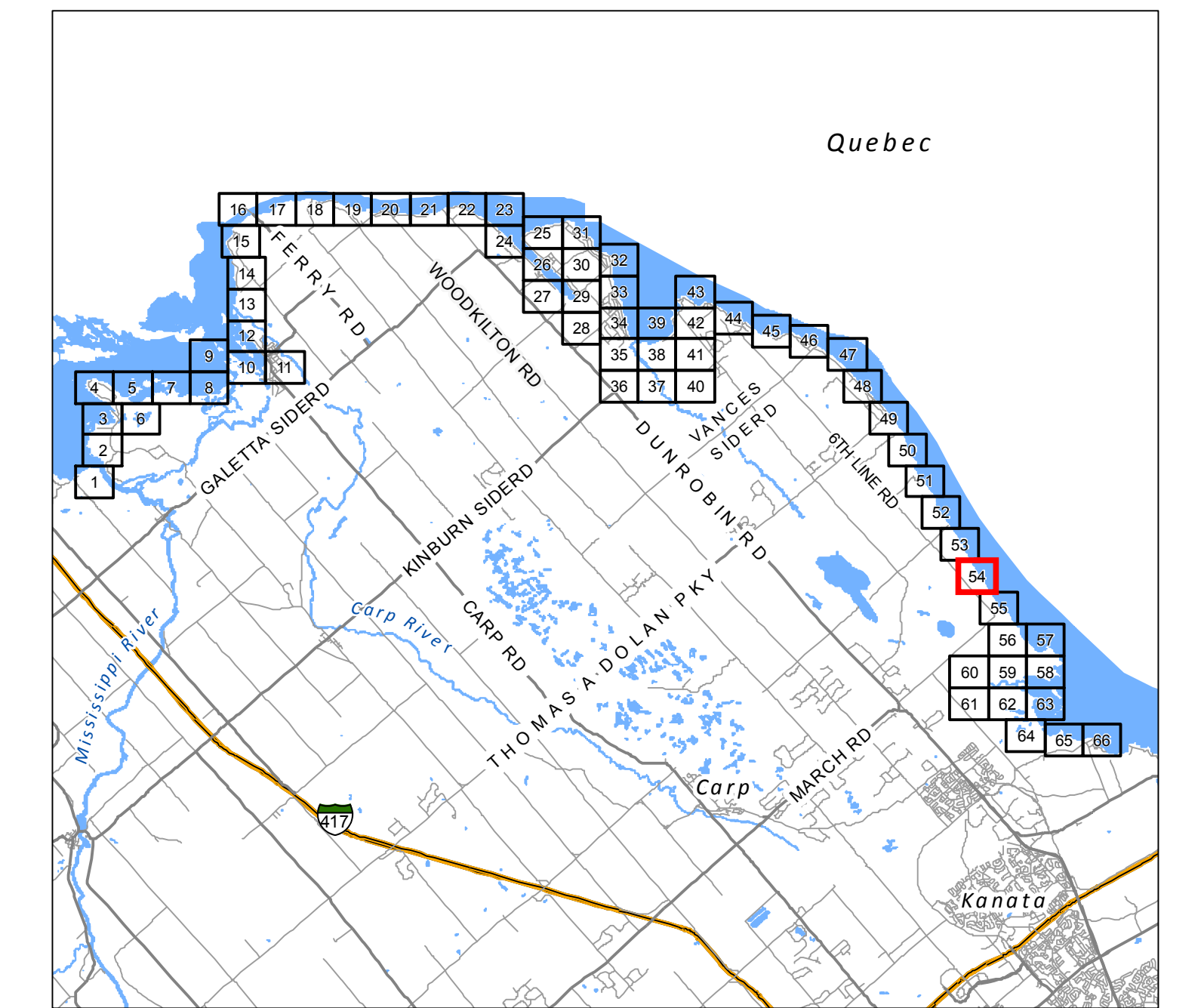
INDEX CONTOUR INTERVAL 2 METRES
WITH 0.5 METRE INTERMEDIATE CONTOUR
NORTH AMERICAN DATUM 1983
COURBES DE NIVEAU PRINCIPALES DE 2.0 MÈTRE
AVEC COURBES DE NIVEAU INTERMÉDIAIRES DE 0.5 MÈTRES
SYSTÈME DE RÉFÉRENCE GÉODÉSIQUE NORD-AMÉRIQUE 1983

GENERAL INFORMATION **RENSEIGNEMENTS GÉNÉRAUX**

Vertical Datum: Mean sea level Niveau de référence vertical: Niveau moyen de la mer
Horizontal Datum: North American 1983 Niveau de référence horizontal: Nord-américain 1983
Map Projection: Ottawa Transverse Mercator Projection Projection cartographique: Projection Mercator Transverse d'Ottawa




SHEET INDEX / TABLEAU D'ASSEMBLAGE



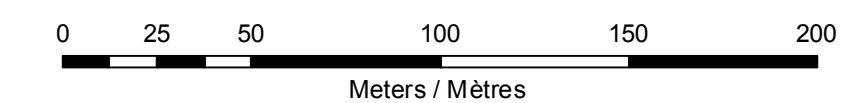
This map and the associated information displayed are to be used for general illustrative purposes only. Although best efforts have been made to create accuracy, due to the complex and extensive nature of the data, all representations and/or information provided herein are approximate and to be verified by user. User hereby acknowledges that this map is not intended for true and accurate navigational purposes and hereby accepts and assumes all inherent risks associated with the use of this map.

This map is produced in part with data provided by the Ontario Geographic Data Exchange under Licence with the Ontario Ministry of Natural Resources and the Queen's Printer for Ontario, 2015

Aerial Imagery © Fugro Geospatial May 2014
Digital Elevation Information © GeoDigital International Inc. - October 2012
Date Modified / Date de modification: 01/04/2015



SCALE 1:2,000 ÉCHELLE



Cette carte et les renseignements connexes qui sont affichés sont fournis à titre d'exemple général seulement. En dépit de tous les efforts consentis pour en garantir l'exactitude, les représentations ou renseignements que l'on trouvera ici demeurent approximatifs du fait de la nature complexe et de l'étendue des données, et doivent donc être vérifiés par l'utilisateur. L'utilisateur reconnaît par la présente que cette carte n'est pas conçue pour une navigation exacte et véridique, accepte et endosse les risques connexes associés à son utilisation.

Cette carte a été en partie réalisée à l'aide de données fournies par le Groupe d'échange de données géospaciales en Ontario, en vertu d'un contrat de licence passé avec le ministère des Richesses naturelles et l'imprimeur de la Reine pour l'Ontario en 2015.

Images aériennes © Fugro Geospatial, Mai 2014
Données altimétriques numériques © GeoDigital International Inc, Octobre 2012

Revision #	Issue
1 - Dec 4, 2014	Public review
2 - Feb. 18, 2015	Board approval

