


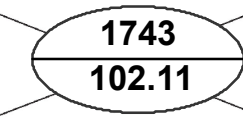



FLOOD RISK MAP HUNTLEY CREEK CARTE DU RISQUE D'INONDATION

LEGEND / LÉGENDE

-  Regulatory Floodplain / La Crue Régulatrice
-  Regulatory Limit / Limite Réglementaire
-  Contours / Courbes
-  Stream / Ruisseau
-  Cross Sections / La coupe transversale

Cross Section Number  1743 Nombre de la coupe transversale
 Regulatory Flood Elevation (m)  102.11 Niveau de la crue régulatrice (m)

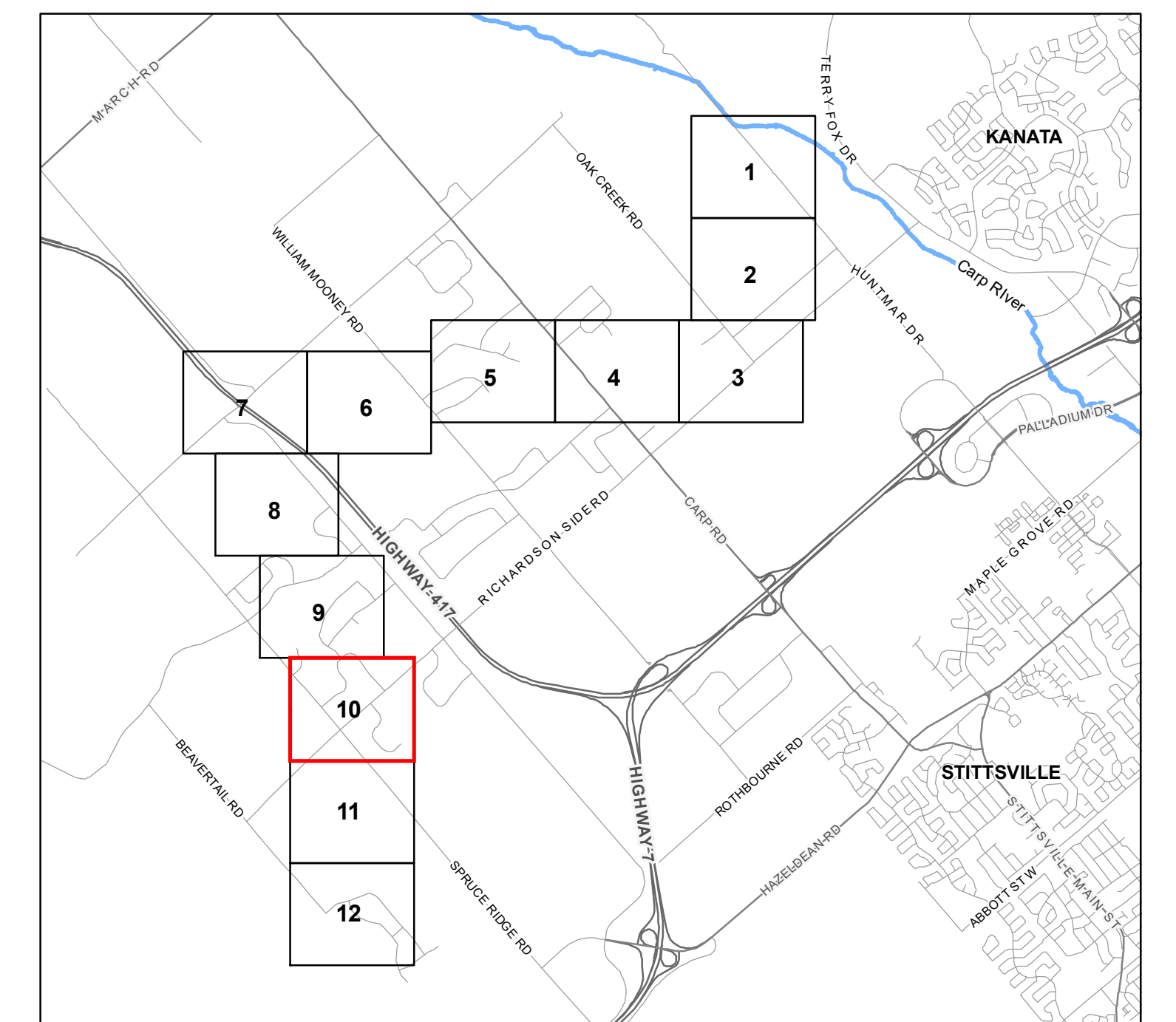
INDEX CONTOUR INTERVAL 2 METRES
WITH 0.5 METRE INTERMEDIATE CONTOUR
NORTH AMERICAN DATUM 1983
 COURBES DE NIVEAU PRINCIPALES DE 2.0 MÈTRE
AVEC COURBES DE NIVEAU INTERMÉDIAIRES DE 0.5 MÈTRES
SYSTÈME DE RÉFÉRENCE GÉODÉSIQUE NORD-AMÉRIQUE 1983

GENERAL INFORMATION
 Vertical Datum: CGVD28
 Horizontal Datum: North American 1983
 Map Projection: Ottawa Transverse Mercator Projection


RENSEIGNEMENTS GÉNÉRAUX
 Niveau de référence vertical: CGVD28
 Niveau de référence horizontal: Nord-américain 1983
 Projection cartographique: Projection Mercator Transverse d'Ottawa



SHEET INDEX / TABLEAU D'ASSEMBLAGE



Revision #	Issue
1 - Sept. 28, 2016	For public review
2 - Dec. 7, 2016	For Board approval
3 - July 6, 2018	Imagery Update




Date Modified / Date de modification: 7/6/2018

This map and the associated information displayed are to be used for general illustrative purposes only. Although best efforts have been made to create accuracy, due to the complex and extensive nature of the data, all representations and/or information provided herein are approximate and to be verified by user. User hereby acknowledges that this map is not intended for true and accurate navigational purposes and hereby accepts and assumes all inherent risks associated with the use of this map.

This map is produced in part with data provided by the Ontario Geographic Data Exchange under Licence with the Ontario Ministry of Natural Resources and the Queen's Printer for Ontario, 2018

Aerial Imagery © City of Ottawa 2017
 Digital Elevation Information © City of Ottawa



Cette carte et les renseignements connexes qui sont affichés sont fournis à titre d'exemple général seulement. En dépit de tous les efforts consentis pour en garantir l'exactitude, les représentations ou renseignements que l'on trouvera ici demeurent approximatifs du fait de la nature complexe et de l'étendue des données, et doivent donc être vérifiés par l'utilisateur. L'utilisateur reconnaît par la présente que cette carte n'est pas conçue pour une navigation exacte et véridique, accepte et endosse les risques connexes associés à son utilisation.

Cette carte a été en partie réalisée à l'aide de données fournies par le Groupe d'échange de données géospatiales en Ontario, en vertu d'un contrat de licence passé avec le ministère des Richesses naturelles et l'Imprimeur de la Reine pour l'Ontario en 2018.

Images aériennes © Ville d'Ottawa 2017
 Données altimétriques numériques © Ville d'Ottawa