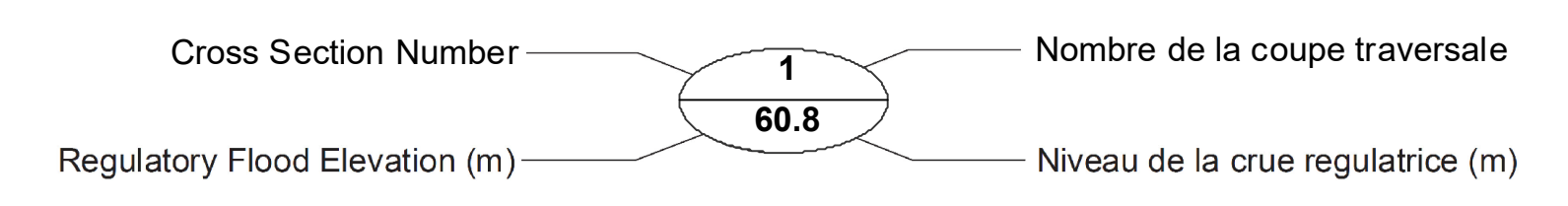


# FLOOD RISK MAP CONSTANCE CREEK CARTE DU RISQUE D'INONDATION

## LEGEND / LÉGENDE

-  Regulatory Floodplain / La Crue Régulatrice
-  Regulatory Limit / Limite Réglementaire
-  Contours / Courbes
-  Stream / Ruisseau



INDEX CONTOUR INTERVAL 2 METRES  
WITH 0.5 METRE INTERMEDIATE CONTOUR  
NORTH AMERICAN DATUM 1983

COURBES DE NIVEAU PRINCIPALES DE 2.0 MÈTRE  
AVEC COURBES DE NIVEAU INTERMÉDIAIRES DE 0.5 MÈTRES  
SYSTÈME DE RÉFÉRENCE GÉODÉSIQUE NORD-AMÉRIQUE 1983

**GENERAL INFORMATION**

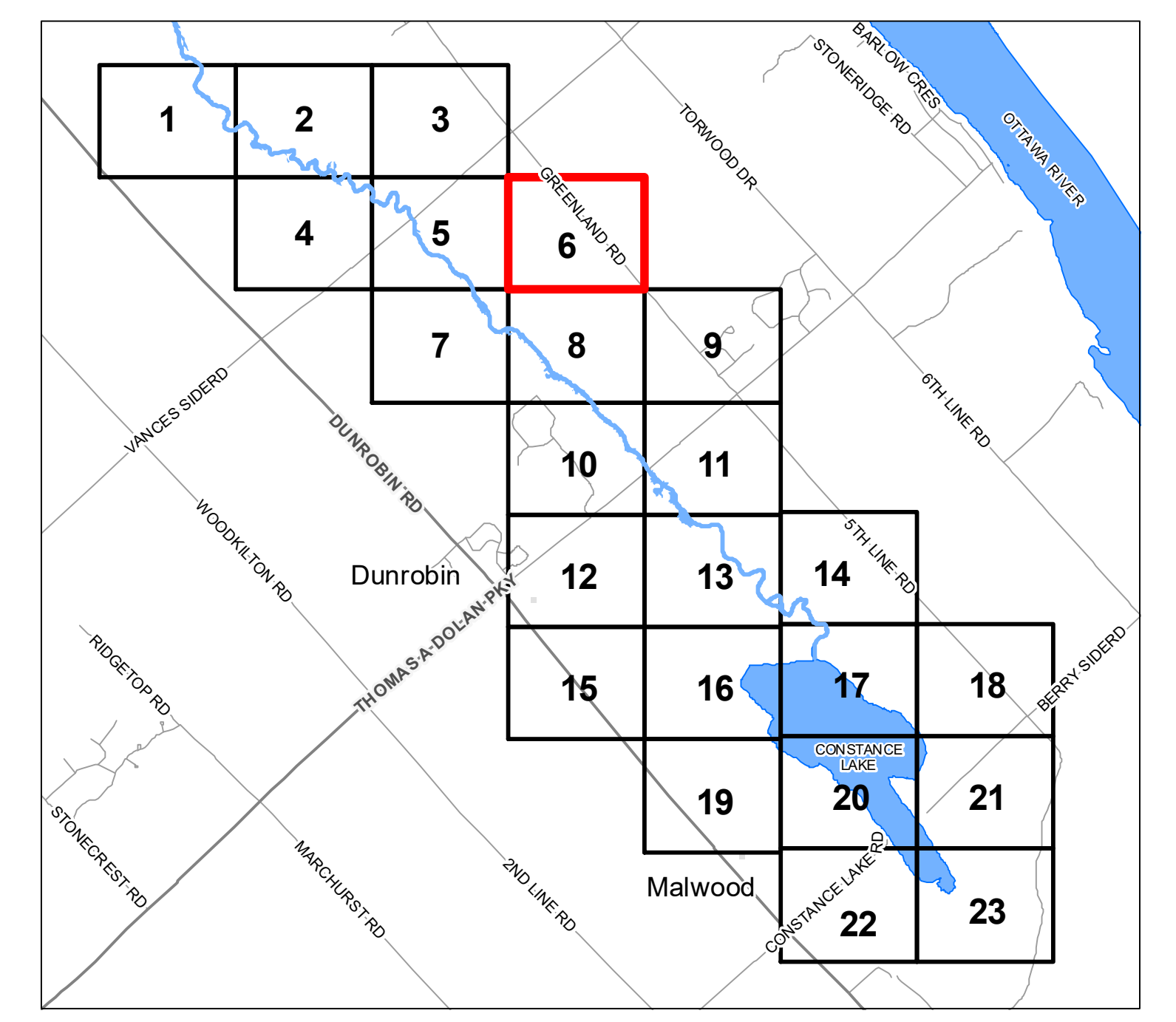
Vertical Datum: CGVD28  
Horizontal Datum: North American 1983  
Map Projection: Ottawa Transverse Mercator Projection

**RENSEIGNEMENTS GÉNÉRAUX**

Niveau de référence vertical: CGVD28  
Niveau de référence horizontal: Nord-américain 1983  
Projection cartographique: Projection Mercator Transverse d'Ottawa



## SHEET INDEX / TABLEAU D'ASSEMBLAGE

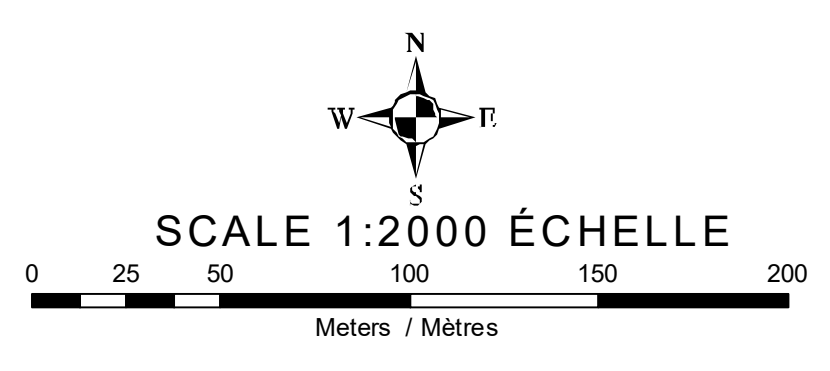


Date Modified / Date de modification: 7/4/2017

This map and the associated information displayed are to be used for general illustrative purposes only. Although best efforts have been made to create accuracy, due to the complex and extensive nature of the data, all representations and/or information provided herein are approximate and to be verified by user. User hereby acknowledges that this map is not intended for true and accurate navigational purposes and hereby accepts and assumes all inherent risks associated with the use of this map.

This map is produced in part with data provided by the Ontario Geographic Data Exchange under Licence with the Ontario Ministry of Natural Resources and Forestry and the Queen's Printer for Ontario, 2017

Aerial Imagery © Fugro Geospatial May 2014  
Digital Elevation Information © GeoDigital International Inc.



Cette carte et les renseignements connexes qui sont affichés sont fournis à titre d'exemple général seulement. En dépit de tous les efforts consentis pour en garantir l'exactitude, les représentations ou renseignements que l'on trouvera ici demeurent approximatifs du fait de la nature complexe et de l'étendue des données, et doivent donc être vérifiés par l'utilisateur. L'utilisateur reconnaît par la présente que cette carte n'est pas conçue pour une navigation exacte et véridique, accepte et endosse les risques connexes associés à son utilisation.

Cette carte a été en partie réalisée à l'aide de données fournies par le Groupe d'échange de données géospatiales en Ontario, en vertu d'un contrat de licence passé avec le ministère des Richesses naturelles et forestières de l'Ontario et l'imprimeur de la Reine pour l'Ontario en 2017

Images aériennes © Fugro Geospatial, Mai 2014  
Données altimétriques numériques © GeoDigital International Inc.

Revision #	Issue
1	Nov. 23, 2016 For public review
2	April 19, 2017 For Board approval

